
























P.R.G. - CASTEL BOLOGNESE

Stralcio Zonizzazione Modificato - Scala 1:1000



-  Edifici_art_35_poly.shp
-  Toponimi.shp
-  Ctr_2000-z.shp
-  Vincoli_linee.shp
-  DE JURE
-  DM_DEL_47_80_80
-  VINCOLO_IN_CORSO
-  Vincoli.shp
-  Perim_centro_storico_linea.shp
-  Linee_centro_storico.shp
-  Edifici_art_35_p.shp
-  Centro_storico.shp
-  A1
-  A2
-  A3
-  A4
-  A5
-  UNITA_MINIMA
-  Giardini_parcheggi_verde.shp
-  GIARDINI
-  PARCHEGGI
-  PARCHEGGI_ALBERATI
- VERDE PRIVATO